

Утверждена

(наименование документа об утверждении, включая наименования органов государственной власти или

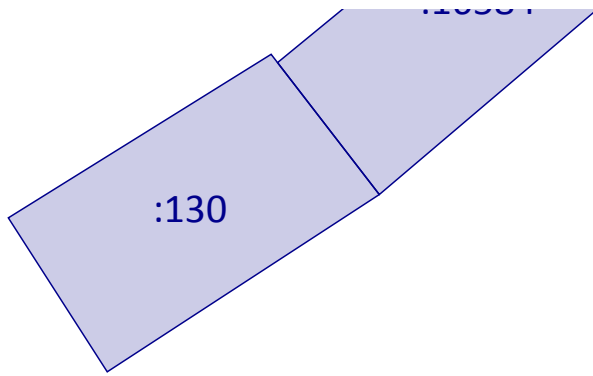
органов местного самоуправления, принявших решение об утверждении схемы или

подписавших соглашение о перераспределении земельных участков)

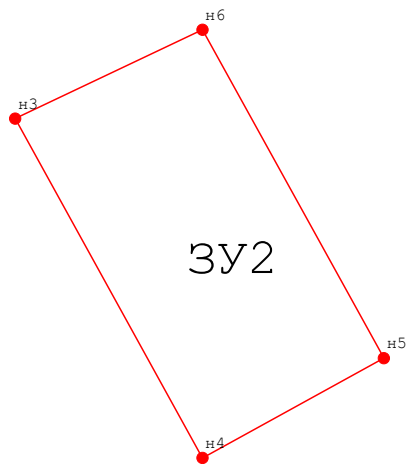
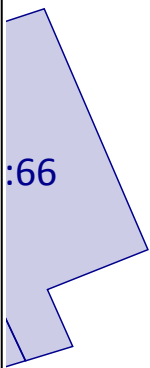
от _____ № _____

Схема расположения земельного участка или земельных участков на кадастровом плане территории

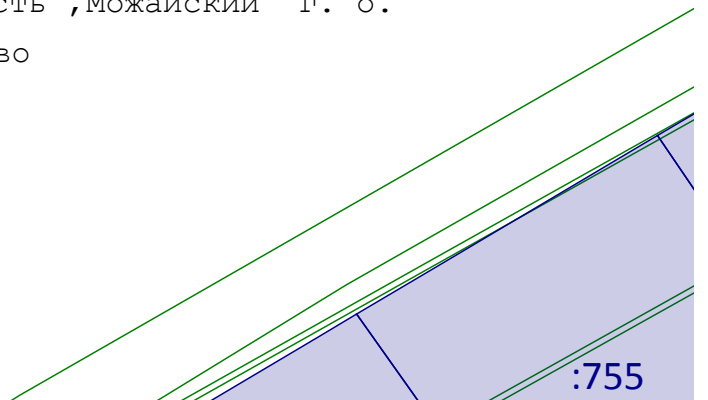
Площадь земельного участка _____ 1 384 м²		
(указывается проектная площадь образуемого земельного участка, вычисленная с использованием технологических и программных средств, в том числе размещенных на официальном сайте федерального органа исполнительной власти, уполномоченного Правительством Российской Федерации на осуществление государственного кадастрового учета, государственной регистрации прав, ведение Единого государственного реестра недвижимости и предоставление сведений, содержащихся в Едином государственном реестре недвижимости, в информационно-телекоммуникационной сети "Интернет" (далее - официальный сайт), с округлением до 1 квадратного метра. Указанное значение площади земельного участка может быть уточнено при проведении кадастровых работ не более чем на десять процентов)		
Обозначение характерных точек границ	Координаты, м	
	(указываются в случае подготовки схемы расположения земельного участка с использованием технологических и программных средств, в том числе размещенных на официальном сайте. Значения координат, полученные с использованием указанных технологических и программных средств, указываются с округлением до 0,01 метра)	
	X	Y
1	2	3
н4	454 389,08	1 264 056,16
н5	454 402,30	1 264 080,14
н6	454 445,83	1 264 056,16
н3	454 434,05	1 264 031,38
н4	454 389,08	1 264 056,16



кадастровый номер квартала 50:18:0040111
система координат МСК 50-1






Московская область , Можайский г. о.
деревня Антоново



Масштаб 1:1 000

Условные обозначения:

-  - характерная точка границы земельного участка, сведения о которой отсутствуют в ЕГРН, место положения которой определено при кадастровых работах (новая характерная точка)
-  - Существующая часть границы, имеющиеся в ГКН сведения о которой достаточны для определения ее местоположения
-  - Вновь образованная часть границы, сведения о которой достаточны для определения ее местоположения

:113

- кадастровый номер участка

50:18:0040111

- кадастровый номер квартала